

22. En stor høstaktomt.
23. Straks søndenfor vejen ligger tre næsten lige store firkantede høstaktomter, ca. 6 m \times 5 m.
24. Lyngklædt rundhaug liggende paa toppen af en aflang lav fjelddryg. Haugen er 6 m i tvermaal og 0,5 m høi. Den er udgravet i toppen.
25. Udjævnet haug? Ingen kan mindes, at her har staaet nogen haug. Ifjor vinter dyrkede ejeren op et jordstykke her. Under torven fandt han smaa firkantede stene ordnede i en firkant 11 m lang og 6,5 m bred. Han fandt tillige et par gamle dørstolpestenene. Muligens har dette været noget af en hustomt. Straks indenfor den vestre langmur fandt han et enegget sværd, nogle pilespidse, nogle ravperler samt en hel del hesteben.


En tid efter undersøgte jeg stedet nøjere og fandt da endel jernbeslag, sandsynligvis til et trækar. Disse var desværre endel ødelagte ved den første udgravning. I nærheden laa en hasp af jern samt et lidet høvljern. Lidt længere mod nord endel sæleteibeslag af bronze og beslag og spænde af bronze til et hundehalsbaand. Hundens halsknokler laa lige ved. Lige i nærheden fandt jeg et kraftigt bidselmundbid. Alle gjenstande laa i retning fra nord mod syd. (S. M. no. 2341).

26. Paa den store Somsø ligger en liden hustomt 7,5 m lang og 5 m bred. Paa skraaningen i nordvest sees enkelte smaahauger, der muligens er rydningshauger.
27. Paa Kopholmen ligger en liden rundhaug, der er oprodet i midten. Den er nær 6 m i tvermaal.

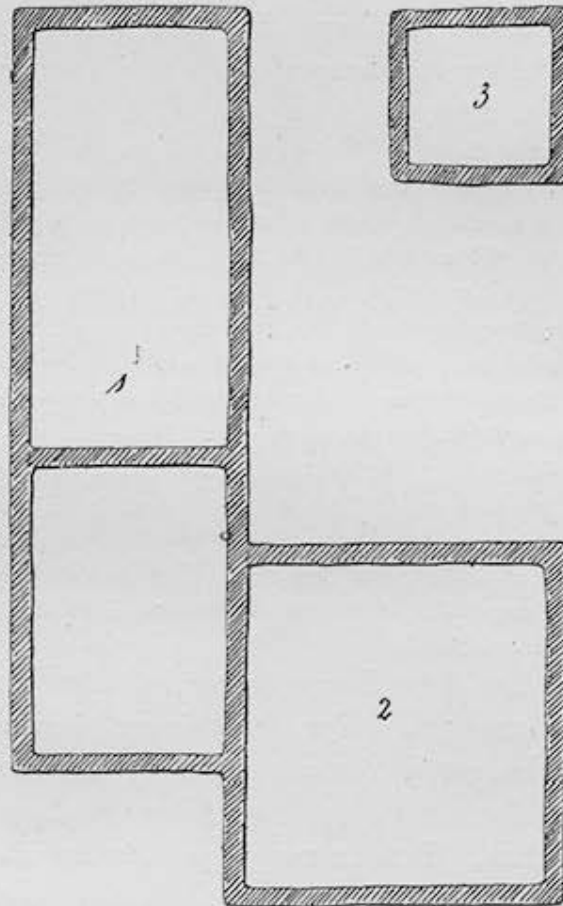


Paa Sømme er tidligere fundet en mejsel af granitsten (B. M. 3347), en broncecelt omtrent midt mellem Melhaug paa Sola og Haftsfjord (B. M. 3334). Odden af en bronzespydspids (S. M. 428), en spydspids eller kniv af flint (K. M. 6838), en spydspids af jern fra yngre jernalder (K. M. 6848).

Sande.

1. Lyngklædt rundhaug liggende lige ved skiftet med gaarden Skadberg. Den er noget udgravet i toppen fra gammel udgravning og er nu ca. 0,7 m høi og 8,5 m i tvermaal. Jeg har undersøgt den lidt iaar i dens midtparti, men ikke fundet noget.
2. Samling af hustomter (fig. 6). Omkring hovedtomten (1), der er torummet (9 + 12,5) m lang og 6,5 m bred ligger



80



TL



Fig. 6.

paa sydsiden to tomter, hvoraf tomt 2 støder lige op til hovedtomten. Den er 10 m lang og 9 m bred. Tomt 3 er 5 m. i firkant. Nordenfor hovedtomten ligger 3 tomter og en rundhaug. Tomten 4 er 4 m i firkant, tomten 5 er 5 m lang og 4 m bred. Rundhaugen 6, der er udgravet i midten, er 5 m i tvermaal, tomten 7 er 14 m lang og 5,8 m bred.

3. Paa toppen af et fjeld ligger rester af en rundhaug af nøgen sten. Den er 11,5 m i tvermaal. I midten sees spor af et gravkammer.
4. Paa en liden græsklædt fjeldknaus ligger rester af en rundhaug.
5. Græsklædt rundhaug, der ligger ved siden af en liden fjeldknaus. Den er 12,5 m i tvermaal og nær 1 m høi. Paa toppen ligger en lang helle.
6. Hustomter.
7. Her har ligget nogle smaa hauger, der blev udjævnet for ca. 5 aar siden. Der blev fundet et par urner, som blev bortkastet.
8. Udjævnet større haug, hvori der var et gravkammer.
9. Paa den længderyg, der strækker sig i nordvestlig retning mod Hafrsfjord laa der for ca. 30 aar siden endel smaa lave røjser, der bestod af sand. Der blev fundet endel urner og et spyd. Bortkastet.

Paa Sande er tidligere fundet: Halvdelen af en skifermejsel (S. M. 1257) og brudstykke af en yngre jernalders øks (S. M. 1258).

R j o a.

1. Ved opdyrkning fandt man her for et par aar siden et yngre jernalders økseblad. Et lidet stykke fra findestedet stod to stenheller stillet paa kant ca. 0,5 m fra hinanden.
2. Rest af en rundhaug liggende paa fjeldgrund. Den er nu omdannet til poteteskjælder.
3. Græsklædt rundhaug, der nu er omdannet til poteteskjælder. Bundlaget er 8,5 i tvermaal.
4. Græsklædt rundhaug, 12,5 m i tvermaal. Den er nu omdannet til poteteskjælder. I haugen saa man tidligere et gravkammer. Paa haugen har der tidligere staaet en